Kinderrechten

stadswandeling en fietstocht langs muurschilderingen In Delft



Stedenband Delft - Estelí

De stedenband tussen de steden Delft en Estelí (Nicaragua) heeft de afgelopen jaren meer dan twintig muurschilderingen opgeleverd in Delft. De muurschilderingen hebben veelal “kinderrechten” als thema. Er zijn wel 54 kinderrechten geformuleerd (www.dekinderombudsman.nl). Ze gaan over voorzieningen zoals onderwijs en gezondheidszorg, bescherming van het kind en participatie in de samenleving. In de Delftse muurschilderingen zijn onderstaande twaalf kinderrechten verwerkt; veelal meerdere kinderrechten per schildering. Bij de foto’s in deze folder is steeds één kenmerkend recht opgenomen.

Recht op naam en nationaliteit
Recht op bescherming tegen kinderarbeid
Recht op spel en ontspanning
Recht om op te groeien bij familie
Recht op veilig en gezond leven
Recht op onderwijs
Recht op bijzondere zorg voor gehandicapten
Recht op bescherming tegen mishandeling en geweld
Recht op schoon water
Recht op voedsel
Recht op speciale bescherming bij oorlog
Recht op eigen mening

Kinderrechten

10 jaar muurschilderingen in Delft

Al 30 jaar is er samenwerking tussen verschillende organisaties in Delft en in Estelí: scholen, verenigingen, kerken, en gemeentelijke organisaties. De invulling van de Stedenband Delft-Estelí, begonnen als hulp bij de wederopbouw na een zware burgeroorlog, is verschoven van het uitvoeren van projecten ín Estelí, naar uitwisseling tussen groepen uit beide steden.

Een voorbeeld van deze samenwerking en uitwisseling zijn de muur-schilderingen. Door schilders uit Estelí zijn al tientallen muurschilderingen gemaakt in Delft, veelal in samenwerking met schoolkinderen. In deze folder staan 20 muurschilderingen, waarvan dertien uit 2013, en zeven uit de jaren ervoor.
In 2013 voerden Estelí en Delft samen het kinderrechtenproject ‘Praat MEE!’ uit. Groepen kinderen in Delft en Estelí kregen op school een gastles over kinderrechten en maakten tekeningen over rechten die zij het belangrijkst vonden. Vervolgens maakte Jafet Escalante, die het project ook in Estelí begeleidt, van de kindertekeningen één ontwerp en onder zijn leiding zetten de kinderen deze muurschildering op een muur of paneel.
De schilderingen uit 2013 zijn onder begeleiding van Jafet Escalante gemaakt. Als een andere Nicaraguaanse muurschilder betrokken was, is dat expliciet aangegeven.

Met deze folder kunt u een groot aantal van deze schilderingen bekijken, al lopend of fietsend. De wandelroute van circa 1,5 uur voert langs 9 schilderingen in en rond de binnenstad. Met de fietsroute van circa 2 uur komt u daarnaast ook langs nog eens 11 schilderingen die in de buitenwijken van Delft liggen. Op de kaartjes is de wandelroute aangegeven in rood, de fietsroute in groen. Een deel van de fietsroute staat op een apart kaartje.
De route-aanwijzingen staan in de teksten cursief gedrukt.
Cijfers tussen [ ] duiden op de nummers van de schilderingen op de kaart en in de folder.

Er zijn meer schilderingen gemaakt dan in deze folder staan. Een aantal bevindt zich in scholen of op niet openbare pleinen en zijn dus niet te bezichtigen. Enkele schilderingen zijn inmiddels verdwenen.

Wij wensen u een mooie en interessante tocht.
Stedenband Delft-Estelí

Colofon

Uitgave: Stichting Stedenband Delft – Estelí, Delft
info@delft-esteli.nl, www.delft-estelí.nl
Vormgeving: Studio Markant, Delft
Drukwerk: Druk. Tan Heck, Delft

Dank aan: Fonds 1818, Stichting voor Hulp aan Delftse Jongeren, Woonbron, Gemeente Delft,
Studio Markant, Studio 42.
Foto’s mogen, mits met bronvermelding, gebruikt worden.

© januari 2014

Kinderopvang de Locomotief, Phoenixstraat 66

De muurschildering bestaat uit drie panelen in de tuin achter Delftstede.

RECHT OP VOEDSEL EN ONDERWIJS

1

NB Liever niet het buitenterrein betreden.

Zowel de wandel- als de fietsroute beginnen bij Delftstede, Phoenixstraat 66. Hier is de eerste muurschildering. Via de ingang rechtdoor de gang in. Na 25 meter eerste gang rechts, door klapdeuren. Aan het eind van de gang zicht op de panelen.
NB Dit is een kinderdagverblijf; liever niet het buitenterrein betreden.

Weer buiten Delftstede rechtsaf. Na de molen bij de stoplichten oversteken. Linksaf Spoorsingel, 1e straat rechts De Vriesstraat [2].

Zocherweg

Langs de vijver In het prachtige Agnetapark staat het monument tegen de kinderarbeid.

3

Vervolg Zocherweg, negeer brug rechts maar ga enigszins slingerend tussen de huizen door. Linksaf Vijver Zuid, linksaf Verkadestraat, gaat over in Storklaan. Aan het eind links en dan rechts. Provinciale weg oversteken. Eerste straat links (Van Kinschotstraat), na 200 m rechtsaf (Willem Hooftstraat); op de hoek staat basisschool Het Mozaiek.

Freinetschool De Margriet, De Vriesstraat 1

Geschilderd in 2007, onder leiding van Coralia Garcia Peralta. De muurschildering is goed te zien door het hek van de school. Het hek is overdag open.

RECHT OP ONDERWIJS

2

Hier splitsen wandel- en fietsroute.
Wandelaars: linksaf De Vriesstraat uitlopen. Aan het eind rechts en linksaf Hof van Delftlaan. Bij de rotonde links Adriaan Pauwstraat. Na 25 meter: Mozaiek [6].
Fietsers: Terug naar de Spoorsingel, linksaf, Ruijs de Beerenbrouckstraat oversteken, JC van Markenplein op, derde weg links: Zocherweg.

Basisschool Het Mozaiek, Van Alkemadestraat 2

Voor het raam bij de ingang hangen twee panelen. De panelen die binnen hangen zijn niet te bezichtigen.

RECHT OP SPELEN

4

Rechtsaf W. Hooftstraat in, aan het eind linksaf Teding van Berkhoutlaan, aan het eind rechtsaf Ringpass-terrein op.

Sportpark Ringpass, hoek Van der Dussenweg/Teding van Berkhoutlaan

Geschilderd in 2013 door kinderopvang KnotZ. De schildering bestaat uit twee “reclameborden” die langs de sportvelden hangen. Overdag, als het sportpark open is, te bewonderen.

RECHT OP WATER

5

Bij uitgang Ringpass rechtdoor Van der Dussenweg, rechtdoor tunneltje onderdoor, Colijnlaan uitrijden en bij rotonde 2e weg rechts (Adriaan Pauwstraat). Op de hoek met de Van der Heimstraat is [6].

Hoek Pootstraat/Krakeelpolderweg

Geschilderd in 2012, door leerlingen van het Stanislascollege, onder leidng van Tania Gutiérrez Cerrato. De muurschildering bevindt zich op een muur aan de openbare weg en is goed te zien.

RECHT OP BESCHERMING TEGEN KINDERARBEID

Hier splitsen fiets- en wandelroute weer.
Wandelroute: Linksaf Pootstraat, rechtsaf Van Bleiswijckstraat; speeltuin Westerhonk [13] ligt links.
Fietsroute: Steek Krakeelpolderweg over, rijd Pootstraat uit, fietspad op en rechtsaf tot Buitenwatersloot, daar linksaf. Op Westlandseweg linksaf, deze weg 700 m afrijden (gaat over in Buitenhofdreef) tot de Griegstraat .

Basisschool Het Mozaiek, Caspar Fagelstraat 65

De muurschildering bevindt zich achter de school en is op verzoek te bezichtigen (aanbellen bij de school).

RECHT OP NATIONALITEIT



6

Fiets en wandelroute komen hier weer samen.
Even rechtsaf en meteen links Caspar Fagelstraat in, aan het eind linksaf Westplantsoen op. Kruising met Hugo de Grootstraat oversteken, Krakeelpolderweg, Buitenwatersloot oversteken, tot de kruising met de Pootstraat. Op de hoek links is [7].

Laurentiusschool, Griegstraat 2

8

Het schilderij hangt op de 1e verdieping en is van buitenaf te zien achter het raam aan de Griegstraat, links van het naambord van de school.

RECHT OP EIGEN MENING

Vervolg Buitenhofdreef, linksaf Martinus Nijhofflaan, na 75 m direct rechts Obrechtstraat.

Vierhovenkerk, Obrechtstraat 50

Geschilderd in 2009, onder leiding van Tania Gutiérrez Cerrato.
De muurschildering bestaat uit panelen, die binnen opgesteld zijn.
Te bezichtigen als het kerkgebouw open is.

RECHT OP EIGEN MENING

9

Langs de kerk, rechtsaf Componistenpad op. Blijf zoveel mogelijk parallel langs de provinciale weg, fietspad is deels ook autoweg. Aan het eind even rechtsaf (Eisenhouwerlaan) en gelijk links (Rooseveltlaan). Aan het eind linksaf Victoriapad (bruggetje over), rechtdoor onder tunnel, tweede weg rechts: Sandinoweg. (Sandino is een beroemde Nicaraguaanse bevrijdingsstrijder, naar wie de Sandinisten zich hebben genoemd die in 1979 dictator Somoza hebben verdreven). Aan het eind van de Sandinoweg linksaf het fietspad op, Derde Werelddreef oversteken, eerste weg links (Suezsingel), gaat over in Tripolipad. Op de T-kruising naar rechts. Na 100 m, net over het bruggetje, rechts basisschool de Bron.

RK Basisschool De Regenboog, Kraanvogelstraat 2

Geschilderd in 2010, onder leiding van Freddy Ulises Naira Aráuz.
De muurschildering bevindt zich op het schoolplein en is goed te zien.

RECHT OP VEILIG EN GEZOND LEVEN

11

Kraanvogelstraat uitrijden tot fietspad parallel aan busbaan, dit zo'n 500 m volgen, Kalfjeslaan oversteken, fietspad buigt naar links, direct weer naar rechts; de Kruithuisweg oversteken.
Dan direct rechts (Voorhofdreef oversteken), direct links en eerste straat rechts (Frederik van Eedenlaan), na 100 m aan je rechterhand Freinetschool.

De Bron, Angolastraat 3

De muurschildering bevindt zich op het schoolplein en is daar goed te zien.

RECHT OP BESCHERMING TEGEN GEWELD

10

Terug over Tripolipad, nu rechtdoor via Chico Mendestunnel, via het slingerende Santiago-fietspad achter de huizen tot Abtswoude. Even rechtsaf, na 25 meter fietspad linksaf (LET op Oversteken!) Rietgorspad/straat -> Pijlstaartpad. Aan het eind even rechts (Lepelaarstraat) en tweede straat links (Fuutlaan); na 100 m linksaf de Fuutlaan in; na 100 m linksaf Kraanvogelstraat.

Freinetschool J.P. Thijsse, Fred. van Eedenlaan 12a

De schildering bevindt zich op een muur op de eerste verdieping schuin boven de fietsenstalling en is vanaf de grond enigszins te zien.

RECHT OP VEILIG EN GEZOND LEVEN

12

Volg heel even de Frederik van Edenlaan, linksaf Multatuliweg; rijd deze helemaal uit. Aan het eind even links, dan rechts over de brug (Jacob van Lenneppad). Na de brug even links en dan rechts de Voorhofdreef -> Papsouwselaan -> Krakeelpolderweg. Tweede weg rechts na de stoplichten (Frank van Borsselenstraat). Dan tweede straat links (Van Bleiswijkstraat), na 50 meter zie je aan je rechterhand speeltuin Westerhonk.

Westerhonk, van Bleyswijckstraat

Geschilderd in 2013, door kinderopvang Plukkebol (rechts om de hoek in de Raamstraat) en kinderen uit de buurt.

Speeltuin Westerhonk is alleen 's middags na 13:30 open.
De muurschildering is ook vanaf het plein voor Plukkebol te zien.

RECHT OP ONDERWIJS

13

Hier komen wandel- en fietsroute weer bij elkaar.
Van Bleijswijckstraat uitlopen of fietsen naar Buitenwatersloot, bruggetje over, Anthonie Heinsiusstraat, rechtsaf Patrimoniumstraat in, aan het eind even linksaf naar [14].

Bleekerhof

Geschilderd in 2013, door kinderen van Holland Kinderopvang.
De muurschildering bevindt zich op een kinderspeelplaats tussen Bleekerhof en Melkhof.

RECHT OP BESCHERMING TEGEN GEWELD

15

Spoorsingel. Links of rechts onder Spoorwegviaduct door. Aan de overkant van de trambaan rechts naar ingang parkeergarage; volg bordje Centrum, vlak voor ingang rechts door het hek en door de binnentuin. NB: even afstappen van de fiets !
Komende vanaf de Parkeergarage passeer je de wegwijzer naar de partnersteden van Delft: Estelí is 9.250 km ver.

Freinetschool De Libel, Van Slingelandtstraat 4

De muurschildering bevindt zich op het schoolplein en is goed te zien. Als het hek open is, kijk dan om de hoek van het gebouw, waar de schildering doorloopt.

RECHT OP NAAM EN NATIONALITEIT

14

Ga vanaf het schoolplein rechtsaf en rechtsaf de Hugo de Grootstraat in. Bij de splitsing links aanhouden (fietsers afstappen: éénrichtingverkeer !) Naast huisnr. 56 linksaf poort onderdoor; meteen links de steeg in naar [15].

Oude Delft 137

De muurschildering bevindt zich in de onderdoorgang van het Stadskantoor en de Parkeergarage aan de Phoenixstraat naar de Oude Delft.
Hij is in 2006 aangebracht, onder begeleiding van Julio Moreno.
We zien ondermeer het recht op onderwijs uitgebeeld.

16

Na [16} splitsen fiets- enwandelroute weer. Wandelaars: linksaf en meteen rechts de brug over, Nieuwstraat in, over Camaretten, de Voldersgracht -> Vlamingstraat. Aan het eind (Oosterstraat) linksaf het kanaal volgen.
Bij de Doelenstraat linksaf. Meteen rechts, naast nr. 122 is de poort die leidt naar [20].

Fietsers volgen een stukje de wandelroute en gaan na de Voldersgracht rechtsaf Vrouwenregt op, Oude Langendijk oversteken, Oosteinde uit fietsen, onder Oostpoort door, brug over kanaal oversteken, rechtsaf, linksaf Botaniestraat in, steek (voorzichtig !) Julianalaan over, aan de overkant meteen rechtsaf. Julianalaan -> Willem de Zwijgerlaan. Aan het eind van de Willem de Zwijgerlaan is het schoolplein van de Cornelius Musiusschool [17]. Even het schoolplein oplopen.

C. Musiusschool, Prins Mauritsstraat 37

Geschilderd in 2010, onder leiding van Freddy Naira.
De muurschildering is op de speelplaats van de school; als het hek in de Simonsstraat open is, goed te bezichtigen. Op deze schildering de Nederlandse en de Nicaraguaanse vlag.

RECHT OP SPEL EN ONTSPANNING

17

Keer om, Willem de Zwijgerlaan -> Julianalaan. Na de stoplichten rechtdoor, -> Stalpaert van der Wielenweg. Zesde straat rechts (Bieslandse Kade), richting Delftse Hout. Op de eerste kruising even links en meteen rechts, langs het water. Na 100 meter, op de 3e kopgevel (Van Assendelftstraat), schildering [18].

Boost, BSO van de Bernadette Mariaschool, Aan 't Verlaat

RECHT OM OP TE GROEIEN BIJ FAMILIE

19

Aan't Verlaat volgen richting stad. Via fietsbrug kanaal over, linksaf langs het kanaal en na 100 m rechtsaf de Doelenstraat in. Bij [20] komen fiets- en wandelroute weer samen.

Kopgevel hoek van Assendelftstraat/ Bieslandsekade

18

Geschilderd in 2013, door kinderen van de Delftse Natuurwacht.
De muurschildering is goed te zien vanaf de straat.

RECHT OP GEZOND EN VEILIG LEVEN

Linksaf Van Assendelftstraat in tot het einde.
Even rechts, direct links het fietspad op: Wilgenpad, parallel aan de A13.
Wilgenpad -> Wilgenlaan; aan het eind naar links, Tweemolentjeskade.
Bij de kruising met de Van Miereveltlaan even rechts en direct links (Aan 't Verlaat).

Doelenstraat, naast nr. 122.

Op het binnenterrein tussen Oostplantsoen en Paardenmarkt.
Het hek is overdag open.
Geschilderd in 2013 door kinderen van de Jan Vermeerschool.

RECHT OP BIJZONDERE ZORG VOOR GEHANDICAPTEN.

20

Van hier terug naar het beginpunt [1]: Doelenstraat helemaal uitlopen of fietsen, bruggetje over, Visstraat, bruggetje over, links, rechts Baljuwsteeg door, bruggetje over naar Bagijnhof. (fietsers kunnen vanaf einde Doelenstraat omrijden via Kolk en Noordeinde/Oude Delft naar het Bagijnhof). Bagijnhof over en linksaf slaan.

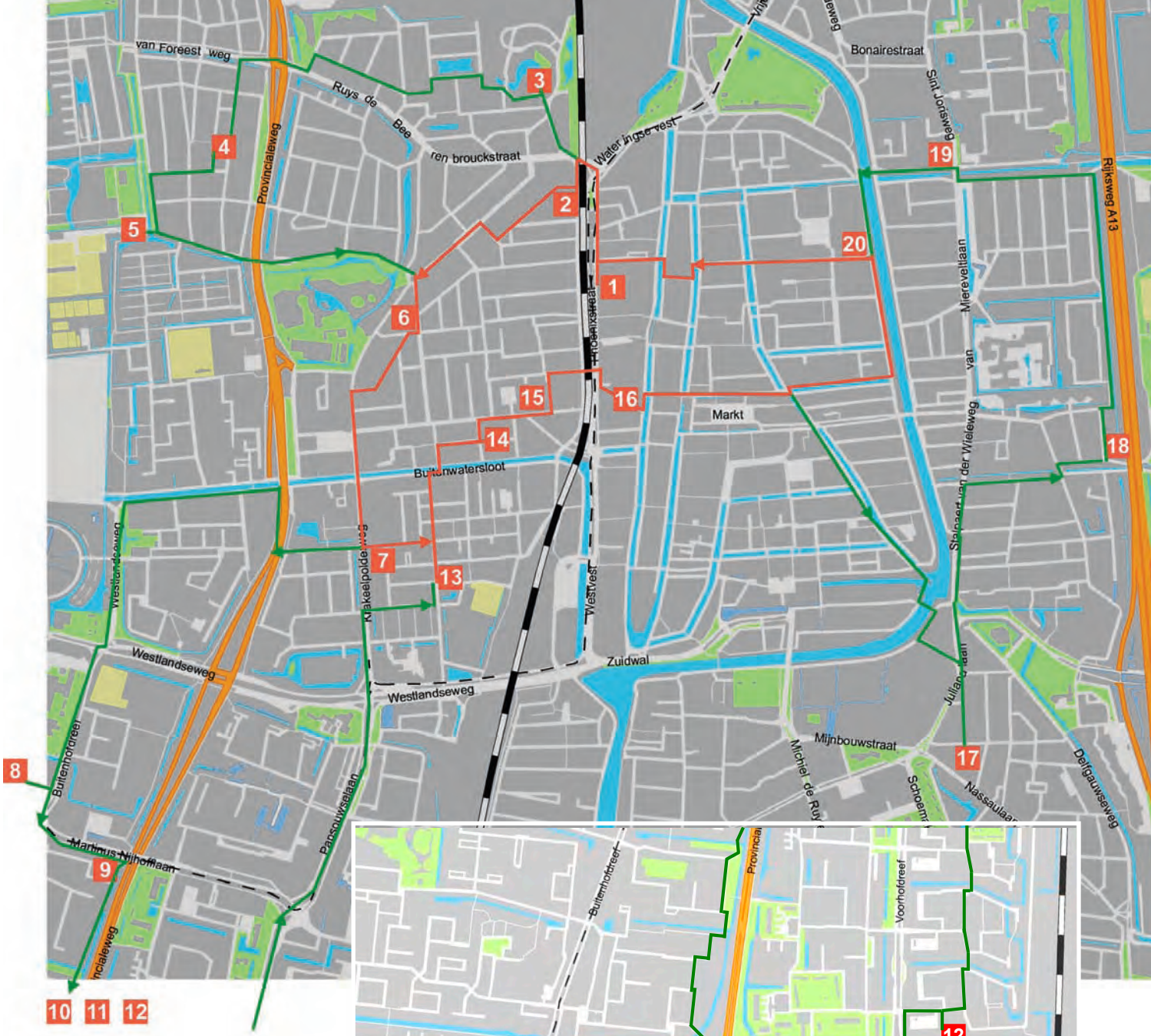

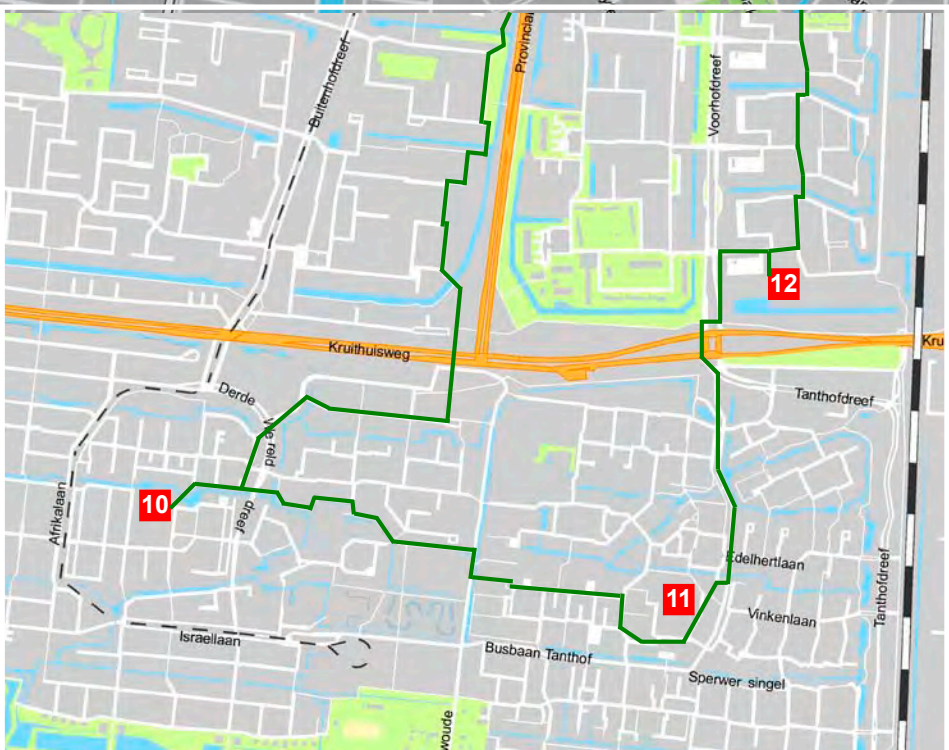

Toelichting:
Op het kaartje is de wandeling in rood aangegeven. De nummers tussen [ ] verwijzen naar de overeenkomstige muurschilderingen met foto's en beschrijving.

De rode route is ook per fiets af te leggen. Er zijn drie uitbreidingsmogelijkheden voor de route per fiets: naar de nummers [3] t/m [5], naar de nummers [8] t/m [12] (zie hiervoor ook het andere kaartje) en naar [17] t/m [19]. Deze onderdelen van de fietstocht zijn in groen aangegeven.